






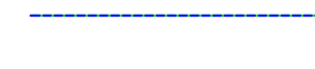










OZNACZENIA

-  Jezdnia
-  Skrzyżowanie wyniesione
-  Chodnik
-  Teren zielony
-  Zjazd indywidualny
-  Zjazd indywidualny przez chodnik
-  Pobocze utwardzone
-  Linie rozgr. pasa drogowego
-  Linie rozgraniczające działek
-  Przejście dla pieszych bez znakowania poziomego
-  Istniejące sieci gazowe
-  Istniejące sieci elektryczne
-  Istniejące sieci sanitarne
-  Istniejące sieci telekomunik.
-  Istniejące sieci wodociągowe
-  Słup energetyczny żelbetowy ŻN-10, podstawa 0,25x0,15m
-  Żerdź wirowa typ E, średnica podstawy 0,375m

Wykonawca		Biuro Studiów i Programów SKRYBA	
Przedsięwzięcie		Przebudowa dróg gminnych z odwodnieniem w Zabkach	
Inwestor		Burmistrz Miasta Zabki	
Lokalizacja		Ulice Bema, Niepodległości oraz Mickiewicza w Zabkach.	
Faza projektu		Projekt zagospodarowania terenu. Geometria pozioma.	
Projektował		Wiesław Mazurkiewicz Uprawn.: WR-WZDP-115/81	
Numer rysunku		1	
Podstawa		1:500	