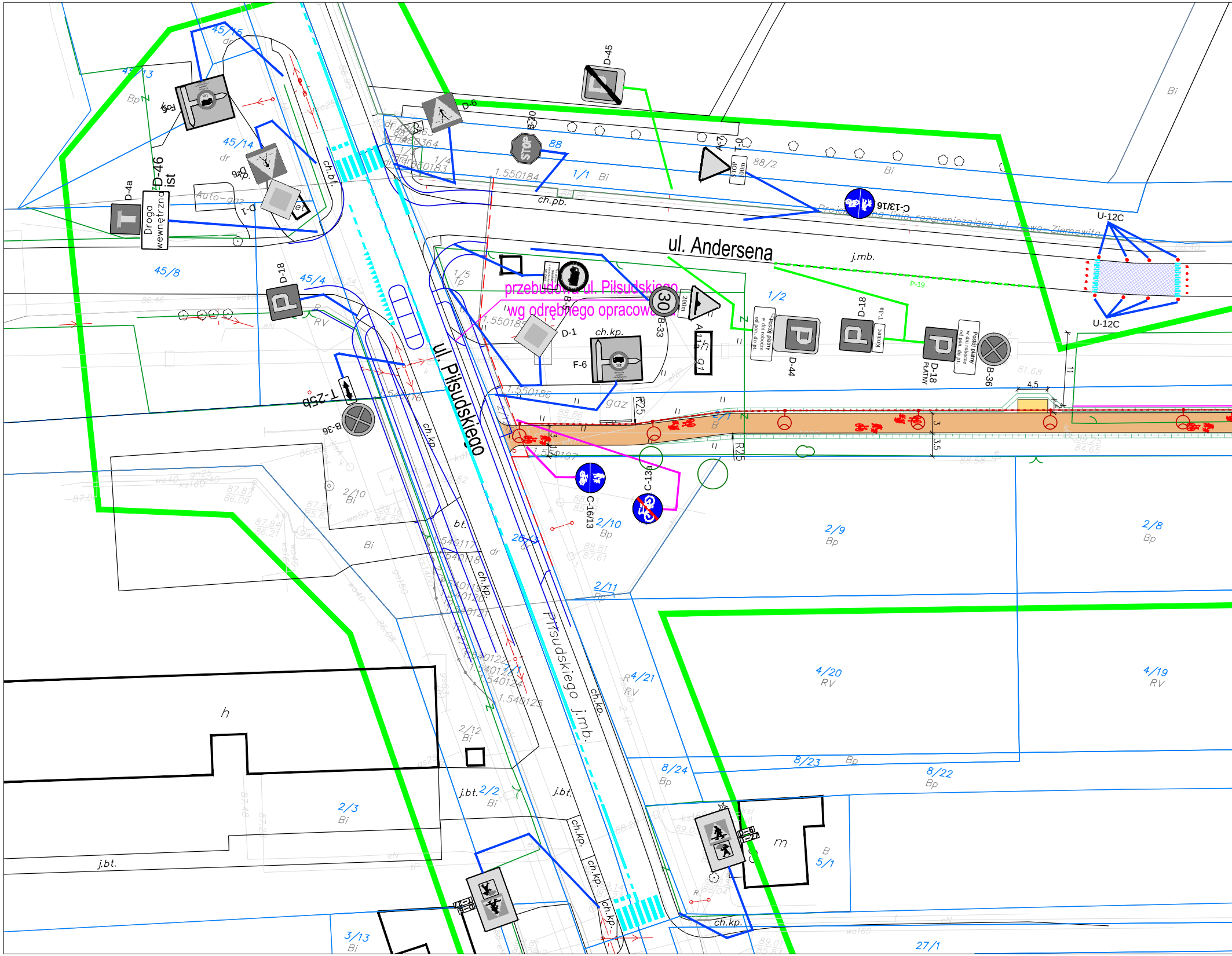
ul. Andersena
ul. Piłsudskiego
Piłsudskiego
przebudowa ul. Piłsudskiego
wg odrębnego opracowania
D-45
D-6
B-20
A-7
T-6
C-13/16
U-12C
U-12C
P-19
D-46
D-4a
Droga wewnętrzna
ist
D-1
D-1
D-18
T-25b
B-36
B-5
30
B-33
A-11a
D-44
D-18
T-3a
Koniec
D-18
PŁATNY
B-36
F-6
C-16/13
C-13a
Postój płatny w dni robocze od pon. do pt.
STOP
200m
100m
4.5
11
3
3.5
R20
R25
45/15
45/13
45/14
45/8
45/4
88
1/1
1/2
1/4
1/5
88/2
2/9
2/8
2/10
2/10
2/11
2/12
2/2
2/3
26/3
4/20
4/19
4/21
8/24
8/23
8/22
5/1
3/13
27/1
Bi
Bp
RV
Tp
B
dr
ch.bt.
ch.pb.
ch.kp.
bt.
j.bt.
j.mb.
gaz
Auto-gaz
Projektowana linia rozgraniczająca ul. Nowo-Ziemowita
1.550184
1.550183
1.550185
1.550186
1.550187
1.540117
1.540118
1.540119
1.540120
1.540121
1.540122
1.540123
1.540124
1.540125
h
m

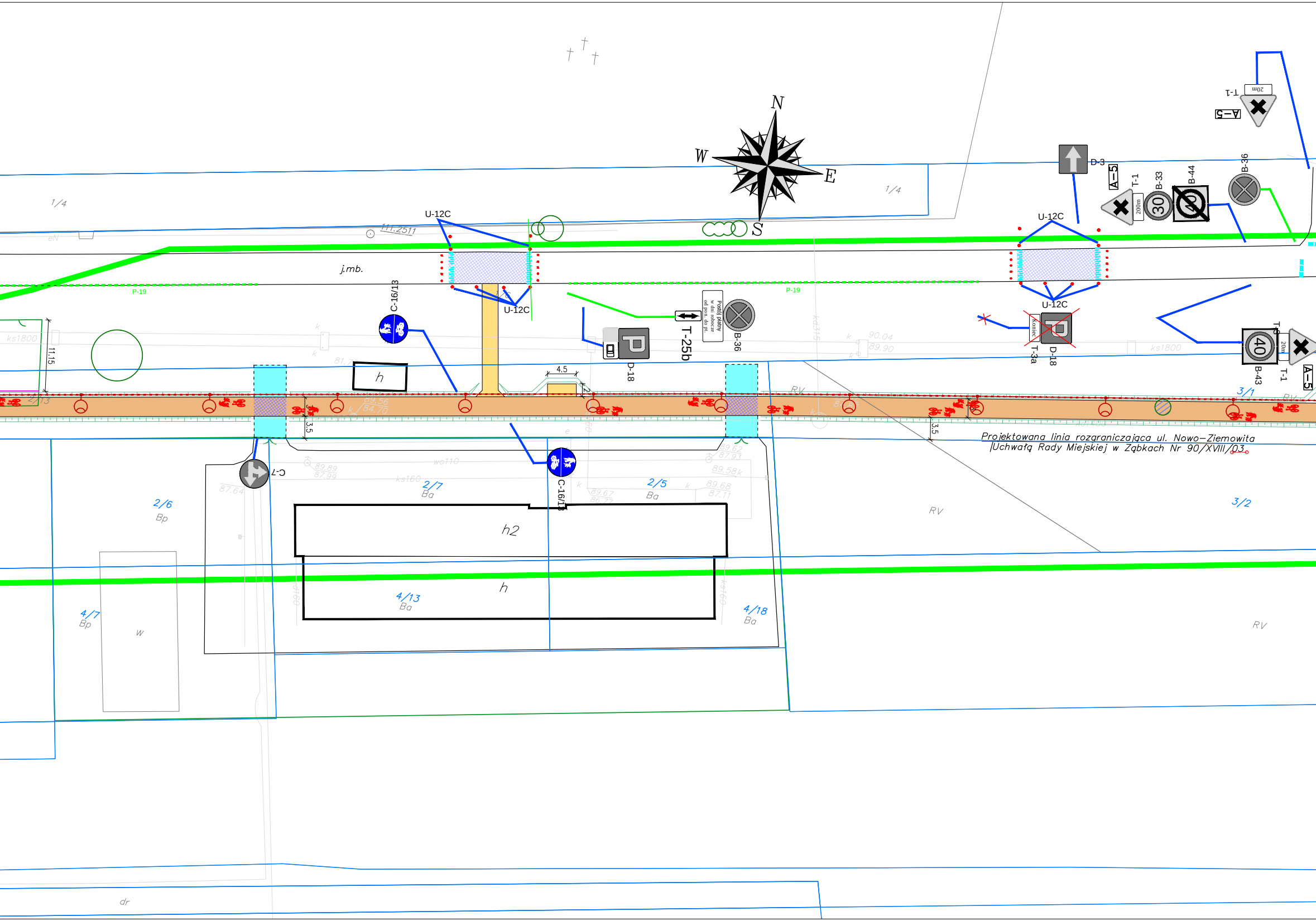
N
W
E
S
A-5
T-1
20m
D-3
A-5
T-1
200m
B-33
30
B-44
B-36
1/4
1/4
U-12C
U-12C
111.2511
eN
j.mb.
P-19
P-19
C-16/13
U-12C
U-12C
T-3a
D-18
Koniec
T-25b
Postój płatny
w dni robocze
od pon. do pt.
B-36
D-18
ks1800
ks1800
11.15
h
4.5
2
90.04
89.90
B-43
40
T-1
20m
T-5
A-5
3.5
3.5
3/1
RV
RV
2/13
89.56
84.70
Projektowana linia rozgraniczająca ul. Nowo-Ziemowita
Uchwałą Rady Miejskiej w Ząbkach Nr 90/XVIII/03
C-7
89.89
87.99
87.64
wo110
ks160
2/7
Ba
C-16/13
89.62
87.93
89.58
2/5
Ba
89.67
86.77
89.68
87.11
3/2
RV
2/6
Bp
h2
h
4/13
Ba
4/18
Ba
4/7
Bp
w
RV
dr

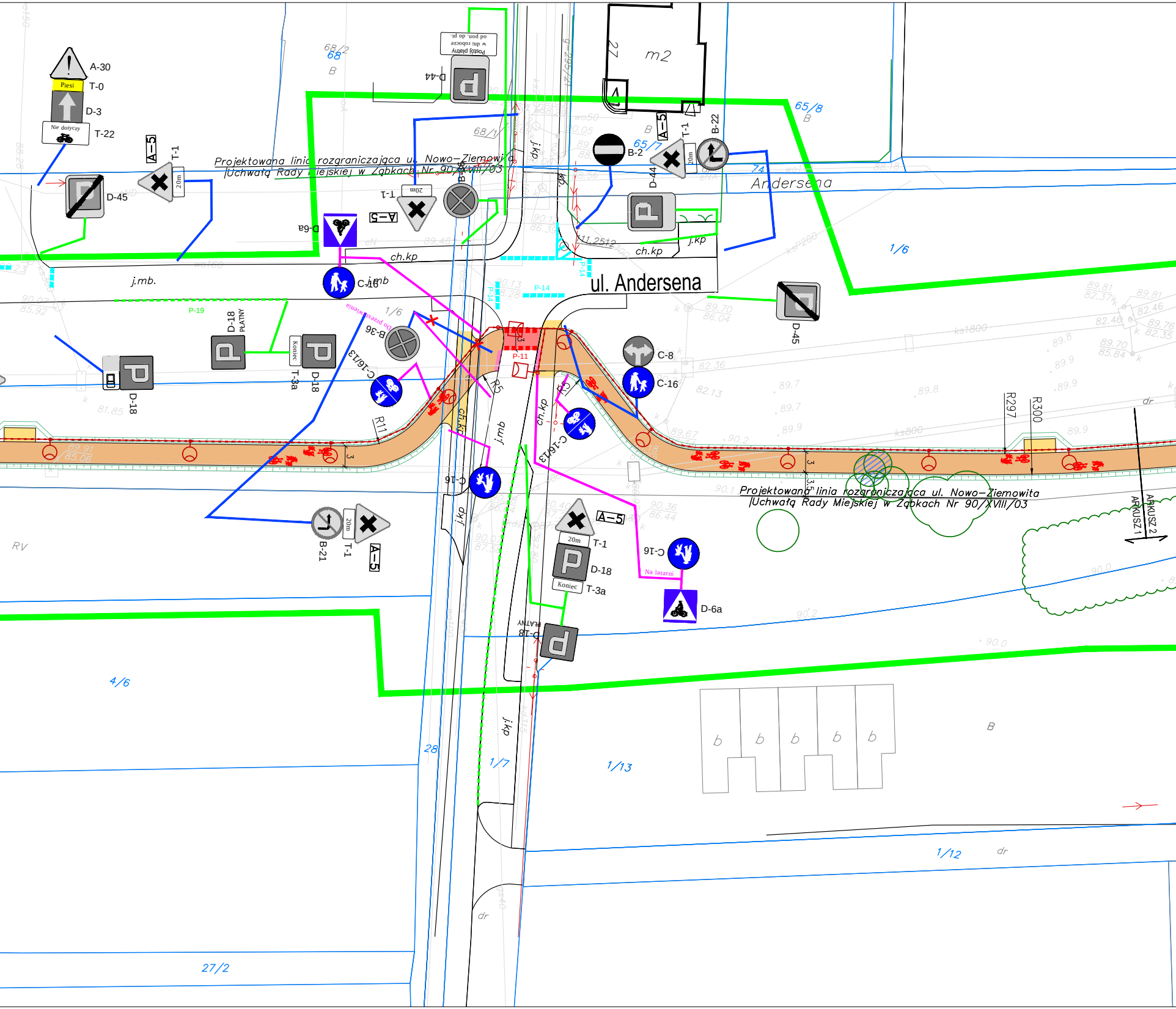
A-30
Piesi
T-0
D-3
Nie dotyczy
T-22
A-5
T-1
20m
D-45
68/2
68
B
Postój płatny w dni robocze od pon. do pt.
D-44
27
m2
65/8
B
68/1
Projektowana linia rozgraniczająca ul. Nowo–Ziemowita
Uchwałą Rady Miejskiej w Ząbkach Nr 90/XVIII/03
j.kp
B-2
65/7
B
A-5
T-1
20m
B-22
D-44
74
Andersena
T-1
20m
A-5
B-36
D-6a
ch.kp
11.2512
ch.kp
j.kp
1/6
j.mb.
C-16
j.mb
P-14
P-14
ul. Andersena
D-45
P-19
D-18
PŁATNY
1/6
Do przejścia
B-36
T-3a
Koniec
D-18
C-16/13
P-11
P-13
C-8
C-16
D-18
R5
R11
ch.kp
j.mb
ch.kp
C-16/13
R297
R300
C-16
Projektowana linia rozgraniczająca ul. Nowo–Ziemowita
Uchwałą Rady Miejskiej w Ząbkach Nr 90/XVIII/03
j.kp
B-21
T-1
20m
A-5
A-5
T-1
20m
D-18
Koniec
T-3a
C-16
Na latarni
D-6a
ARKUSZ 2
ARKUSZ 1
RV
D-18
PŁATNY
4/6
B
b
b
b
b
b
j.kp
28
1/7
1/13
1/12
dr
27/2
dr

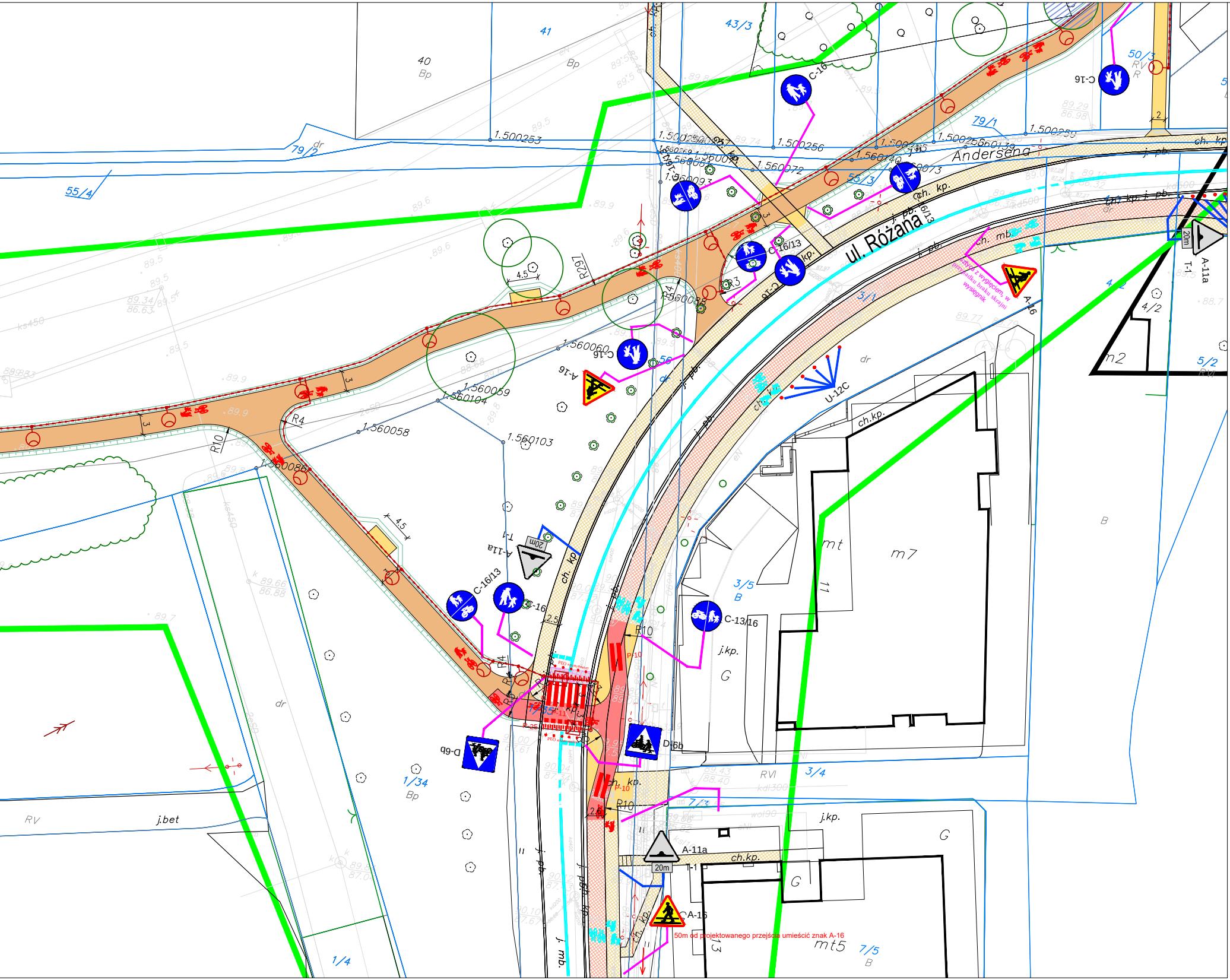
ul. Różana
Andersena
C-16
C-16/13
C-13/16
A-16
A-11a
T-1
20m
D-6b
U-12C
P-10
R10
R4
R297
4.5
2.5
2.6
3
2
40
Bp
41
43/3
50/3
55/4
55/3
79/2
79/1
56
3/1
3/4
3/5
B
4/2
5/2
7/3
7/5
1/34
1/4
RV
RVI
dr
G
m7
mt
mt5
m2
j.bet
j.kp.
j. pb.
j. mb.
ch. kp.
ch. mb.
1.500253
1.500256
1.500255
1.560072
1.560093
1.560140
1.560073
1.560060
1.560059
1.560104
1.560058
1.560103
1.560086
sztyca z wygięciem, w przypadku braku skrajni wysięgnik
50m od projektowanego przejścia umieścić znak A-16

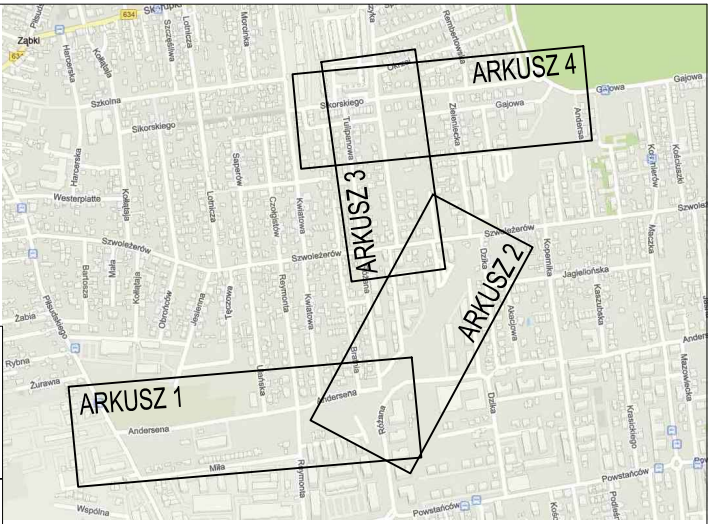
ARKUSZ 4
ARKUSZ 3
ARKUSZ 2
ARKUSZ 1
Ząbki
Szkolna
Sikorskiego
Westerplatte
Szwoleżerów
Gajowa
Jagiellońska
Andersena
Miła
Rymonta
Powstańców
Wspólna
Żabia
Rybna
Żurawia

⊙ 111.2471

LEGENDA

- - - - -	projektowane podziały działek
───	projektowane obrzeże trawnikowe wtopione 8x30cm
━━━	projektowany krawężnik wystający 15x30cm
- - - - - -	projektowany krawężnik wtopiony 12x30cm
⬜	budowa ulicy
🟧	projektowany ciąg pieszo-rowerowy
▨	projektowany ciąg pieszo-rowerowy o wzmocnionej konstrukcji
🟨	projektowane chodniki
🟥	projektowa droga rowerowa
🟦	projektowane miejsca postojowe
⊘	istniejąca roślinność wysoka do usunięcia
○	istniejąca roślinność wysoka
▬ ▬	istniejąca pozioma organizacja ruchu
▬ ▬	projektowana pozioma organizacja ruchu
A-11a	istniejąca pionowa organizacja ruchu
C-16/13	projektowana pionowa organizacja ruchu
• •	*punktowe elementy oblaskowe*
A-11a	Oznakowanie zatwierdzone pod nr WPD.7120.1.231,2021
A-11a	Oznakowanie zatwierdzone pod nr WPD.7120.1.189,2021

Nawierzchnie istniejąca

▨	ulica
▨	wyniesiona nawierzchnia jezdni
▨	zjazd
▨	chodniki
▨	ścieżka rowerowa
▨	trawniki

ARKUSZ 1

PROJEKTANT:
ROKOM sp. z o.o.
ul. Karnicka 22
03-162 Warszawa

INWESTOR:
BURMISTRZ
MIASTA
ZĄBKI
ul. Wojska Polskiego 10
05-091 Ząbki
tel. 0 22 5109700

INWESTYCJA:
Budowa drogi rowerowej oraz drogi dla pieszych i rowerów w ciągu ulic Piłsudskiego - Andersena - Szwoleżerów - Stefczyka - Gajowa na odcinku od ul. Piłsudskiego do ul. Sikorskiego w Ząbkach

PROJEKTANT:	nr uprawnień	podpis
inż. Przemysław Wiącek	MAZ/0396/POOD/06	
SPRAWDZAJĄCY:	nr uprawnień	podpis
OPRACOWAŁ:		podpis
mgr inż. Kamil Kosmatka		

NAZWA RYS.:
PROJEKT STAŁEJ ORGANIZACJI RUCHU

Skala:	Data:	Faza:	Branża:	Nr rys:	Rewizja:
1:500	2022.05.11	PB	DR	01	A

Projekt chroniony prawem autorskim. Rozpatrywac łącznie z projektami branżowymi.