













### LEGENDA:

-  - istn. granice ewidencyjne działek
-  - granica obszaru oddziaływania obiektu
-  - nr działek na których realizowana jest inwestycja
-  - proj. oś
-  - proj. obrzeże betonowe 8x30
-  - proj. opornik betonowy 12x25
-  - proj. nawierzchnia z kostki betonowej gr 8 cm
-  - proj. ściek z kostki betonowej - 2 rzędy kostki gr. 6 cm
-  - proj. utwardzenie terenu z kostki betonowej gr. 8 cm
-  - proj. zjazdu z kostki betonowej gr. 8 cm
-  - linia rozdzielająca jezdnię, utwardzenie terenu i zjazdu  
linia rozdzielająca kolorystycznego nawierzchni
-  - istniejący wpust deszczowy - odbiornik wód opadowych

<b>INWESTOR:</b> Burmistrz Miasta Zabki ul. Wojska Polskiego 10 05-091 Zabki		<b>JEDNOSTKA PROJEKTOWA:</b> Mariusz Koryciński ul. Batalionu Parasol 3 05-200 Wołomin	
<b>NAZWA OBIEKTU BUDOWLANEGO:</b> Budowa ciągu pieszo-jezdnego - łącznika ul. Czołgistów z ul. Saperów w Zabkach			
<b>ADRES:</b> woj. mazowieckie, powiat wołomiński, Miasto Zabki			
<b>STADIUM:</b> PROJEKT BUDOWLANY		<b>BRANŻA:</b> DROGOWA	
<b>TYTUŁ RYSUNKU:</b> Plan sytuacyjno-wysokościowy			<b>SKALA:</b> 1:500
<b>STANOWISKO:</b>	<b>IMIĘ I NAZWISKO:</b>	<b>SPECJALNOŚĆ:</b>	<b>NR UPRAWNIENI:</b>
Projektant	mgr. inż. Mariusz Koryciński	Drogowa	MAZ/0472/PWBD/16
Sprawdzający	mgr inż. Michał Łazowski	Drogowa	MAZ/0509/PBD/15
<b>DATA:</b>	Sierpień 2022		<b>NR RYSUNKU:</b> 1